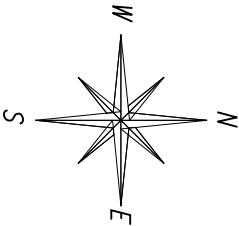


Województwo: śląskie  
Powiat: raciborski  
Jednostka ewidencyjna: Kuźnia Raciborska (241105\_4)  
Obręb: Kuźnia Raciborska (241105\_4.0003)

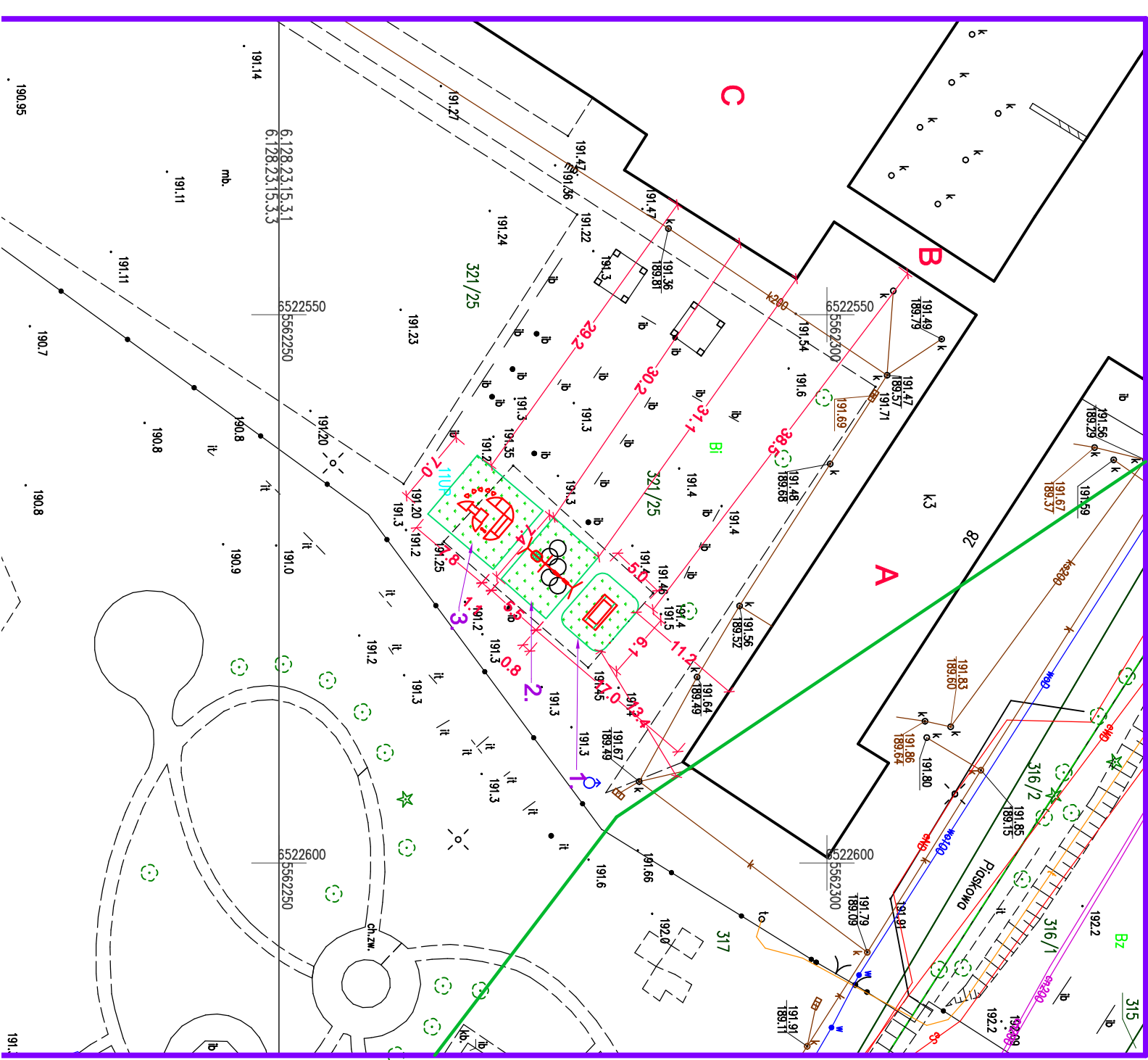
Arkusz mapy zasadniczej: (układ "2000")  
6.128.23.15.3.1/15.3.3  
układ wysokościowy: PL-EVRF2007-NH



Granice przedmiotowej działki nr 321/25 wniesiono na podstawie numerycznej mapy ewidencji gruntów pozyskanej z PZGK, z wymaganą przepisami dokładnością.  
Przedmiotem projektu nie będą obiekty kubaturowe.  
Granice pozostałych działek wniesiono na podstawie numerycznej mapy ewidencji gruntów, pozyskanej z PZGK.  
Brak uzgodnień ZUJP z zakresu ostatnich 3 lat.  
Nie wszystkie dane ewidencyjne wykazane na niniejszej mapie spełniają wymogania dokładnościowe określone w przepisach. Nie wyklucza się istnienia w terenie innych nie wykazanych na mapie urządzeń sieci uzbrojenia terenu, które nie były zgłoszone do inwentaryzacji wykonawczej.  
Mapa bez uzgodnień branżowych.  
W księgze wieczystej GI.18/00021567/2 brak służebności gruntowych na przedmiotowej działce 321/25.

- zobraz aktualizacji
- granice działek
- granice konturów klasyfikacyjnych
- linie rozgraniczające z MPZP
- linie zabudowy z MPZP
- 11UP
- symbol z MPZP

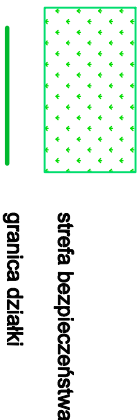
SG.6642.2.137.2025  
Racibórz, dnia 07.02.2025 r.  
GEO - HOUSE Półk Brakowiecki  
ul. Jagiellia 58, 41-400 Racibórz  
tel. 504 053 144  
NIP 639-176-12-83 REGON 387627182  
e-mail: konikprzez@o2.pl



## PLAN DZIAŁKI skala 1:500

### Legenda:

- A. Budynek szkoły
- B. Budynek łącznika
- C. Budynek hali sportowej



1. Strefa bezpieczeństwa 6, 10 x 5, 0 - trampolina ziemna
2. Strefa bezpieczeństwa 7, 40x5, 50 - potrójna huśtawka
3. Strefa bezpieczeństwa 7, 0x 7, 80 - tor przeszkód

Temat : Projekt placu zabaw przy Szkole Podstawowej im. Jana Pawła II w Kuźni Raciborskiej			
Lokalizacja : 47-420 Kuźnia Raciborska ul. Piaskowa 28 dz. nr 321/25		Plan działki	
Inwestor : Gmina Kuźnia Raciborska 47-420 Kuźnia Raciborska ul. Słowackiego 4		Nr rys. A - 1	
Projektant : Jacek Kowalik upr. nr 34893		Podpis	
Skala 1 : 500		Data : Luty 2025 r.	